
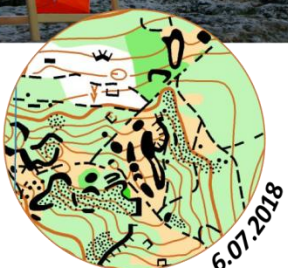
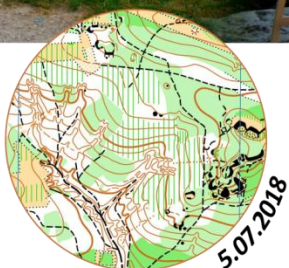


www.wawelcup.pl

The **highest** Jura's rocks!

5 days of great orienteering



Katalog turystyczny

Przyjazd na Wawel Cup to dla wielu aktywny wypoczynek oraz możliwość poznania atrakcji turystycznych i przyrodniczych naszego regionu. Specjalnie dla naszych gości z zagranicy (i nie tylko) przygotowaliśmy katalog turystyczny, z miejscami, które naszym zdaniem są warte uwagi i zobaczenia! Na poniższej liście znajdziecie listę jurajskich zamków, miejsca kultu religijnego, jak i pozycje atrakcyjne ze względu na bogate walory przyrodnicze. Miłego zwiedzania!

Mirów

odległość od CZ – 0 km

Zamek w Mirowie wybudowany został za czasów Kazimierza Wielkiego. Należy do systemu obronnego zwanego dzisiaj – Orle Gniazda. Zamek mocno ucierpiał w trakcie Potopu Szwedzkiego, w 2006 roku rozpoczęte zostały prace remontowe mające na celu zachowanie zabytku. Centrum zawodów IV oraz V etapu zlokalizowane będzie właśnie nieopodal zamku w Mirowie. Szykuje się fascynujące bieganie, „Z historią w tle!”.



Bobolice

odległość od CZ – 1,5 km

Zamek w Bobolicach to kolejny zamek z czasów króla Kazimierza. Podobnie jak zamek w Mirowie należy do systemu fortyfikacji znanego, jako Orle Gniazda. Zamek został mocno zniszczony w czasie Potopu Szwedzkiego w XVII wieku. Bobolice to również centrum zawodów i miejsce zakończenia 33. Wawel Cup. To właśnie tutaj rozegrany został pierwszy Wawel Cup w pięciodniowej formule.



Ogrodzieniec
odległość od CZ – 20 km

Historia chyba najbardziej majestatycznego ze wszystkich jurajskich zamków sięga czasów Bolesława Krzywoustego (XII wiek). Zamek został zniszczony przez Tatarów, a następnie odbudowany został w XIV wieku. Przywołując czasy bardziej współczesne, możemy przypomnieć sobie 31. edycję Wawel Cup, podczas której rozegrany został efektowny sprint na terenie ruin zamku.



Pustynia Błędowska
odległość od CZ – 35 km

Pustynia Błędowska to arena zmagania Wawel Cup 36.. „Polska Sahara” to największy teren pustynny w Europie, jej powstanie datuje się na XIII wiek. Z pewnością sama pustynia, jak i punkt widokowy na Czubatce to elementy warte zobaczenia. Szczególnie dla tych, którzy nie startowali na zeszłorocznej imprezie.



Rabsztyn

odległość od CZ – 40 km

Zamek w Rabsztynie to kolejny obiekt turystyczny, który przewinął się w trakcie zeszłorocznej imprezy. Pierwsze wzmianki dotyczące zamku sięgają XIII wieku, wybudowany został za czasów Kazimierza Wielkiego. Współcześnie na zamku odbywają się turnieje rycerskie, a w 2009 roku oddano do użytku bramę główną i wieżę strażniczą.



Jasna Góra

odległość od CZ – 45 km

Najbardziej znane miejsce kultu religijnego w Polsce. W 1655 miało miejsce słynne oblężenie Częstochowy, które według literatury stanowiło punkt zwrotny w Potopie Szwedzkim (1655-1660). Do fortyfikacji Jasnej Góry należą między innymi liczne bramy, kaplice, muzea, wieże czy Skarbiec Pamięci Narodu. Na Jasnej Górze znajduje się również słynny obraz Matki Boskiej Częstochowskiej.



Ojcowski Park Narodowy
odległość od CZ – 60 km

Ojcowski Park Narodowy jest najmniejszym z wszystkich polskich Parków Narodowych. Charakteryzuje się ciekawą fauną, florą, a przede wszystkim niezmiernie ciekawą charakterystyką terenu – typową dla Jury Krakowsko-Częstochowskiej. Miejsca szczególnie warte uwagi: Kaplica „Na wodzie”, ruiny średniowiecznego Zamku w Ojcowie, Maczuga Herkulesa czy Jaskinia Łokietka.



Kraków
odległość od CZ – 80 km

Tym razem odległość centrum zawodów od Krakowa jest trochę większa, jednak dla wszystkich tych, którzy przyjeżdżają na Wawel Cup po raz pierwszy, biorąc pod uwagę walory turystyczne jest to pozycja obowiązkowa. Rynek Główny, Stare Miasto czy Zamek Królewski na Wawelu to tylko niektóre miejsca warte zobaczenia w mieście królów polskich.



Wieliczka

odległość od CZ – 100 km

Kolejnym miejscem wartym zobaczenia, zwłaszcza dla turystów z zagranicy jest Kopalnia soli w Wieliczce. Zabytek wpisany jest na listę światowego dziedzictwa UNESCO, a w 2007 roku uzyskał największą liczbę głosów w plebiscycie wybierającym siedem cudów Polski. Drażenie głębszych studni datuje się na XII i XIII wiek. Kopalnia znana jest z bogatej trasy turystycznej, w której skład wchodzi liczne korytarze, komory, a przede wszystkim majestatyczna kaplica św. Kingi.



Tatrzański Park Narodowy

odległość od CZ – 190 km

Na trochę dłuższą wycieczkę, już po zawodach (albo przed nimi) polecamy Tatrzeński Park Narodowy. W najwyższych polskich górach występuje bogata fauna i flora. Do najpopularniejszych szczytów w tatrach należą Giewont, Rysy i Świnica. Na zdjęciu widok z Kasprowego Wierchu.

